




Крутинский муниципальный район Омской области



Краткая информация



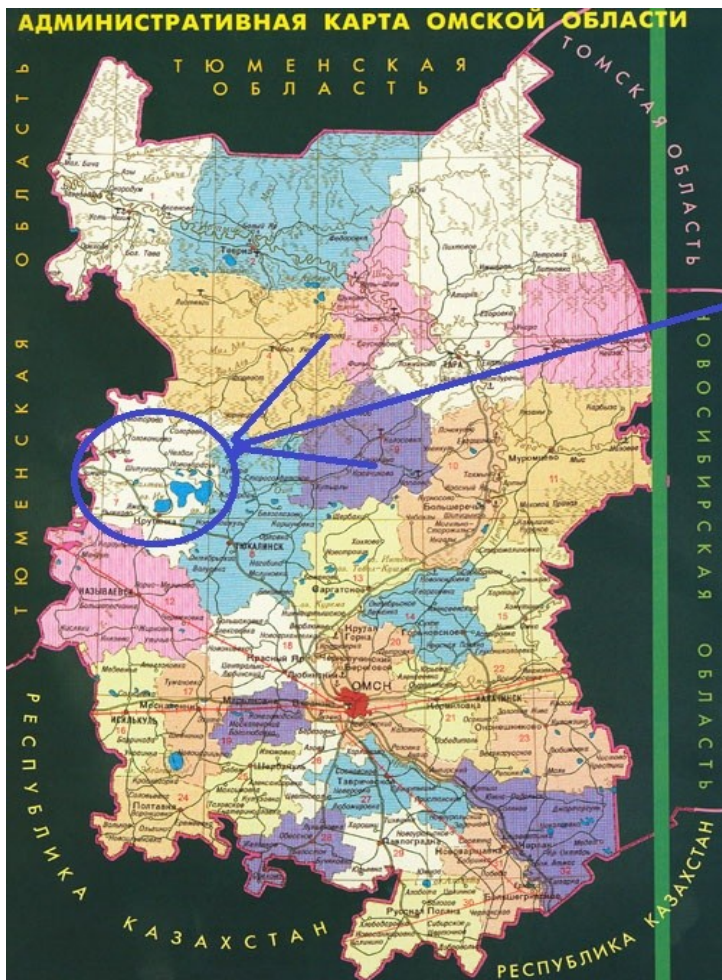
Площадь муниципального района составляет – 5,7 тыс. кв. км, или 4 % от территории Омской области.

Среднегодовая численность населения Крутинского муниципального района по итогам 2023 года по данным Территориального органа Федеральной службы государственной статистики по Омской области составляет 13,9 тыс. человек.
Плотность населения, проживающего на территории Крутинского муниципального района, составляет 2,4 человека на 1 кв. км.

Административным центром района является рабочий поселок Крутинка, находящийся в 189 км от областного центра и связанный с ним федеральной автомобильной дорогой Тюмень - Омск, которая пересекает территорию района с севера-запада на юго-восток. Ближайшая железнодорожная станция Называевская, находится на расстоянии 52 км от районного центра. Ближайший речной порт и аэродром находятся в г. Омске, являющемся областным центром.

Крутинский муниципальный район Омской области

География и природа



Крутинский район образован в 1924 году. Крутинский муниципальный район Омской области расположен в северо-западной части Омской области. На западе граничит с Тюменской областью, на севере – с Бельшеуковским, на востоке – с Тюкалинским и на юге – с Называевским муниципальными районами Омской области. Район входит в состав северной экономической зоны Омской области.

Крутинский муниципальный район Омской области

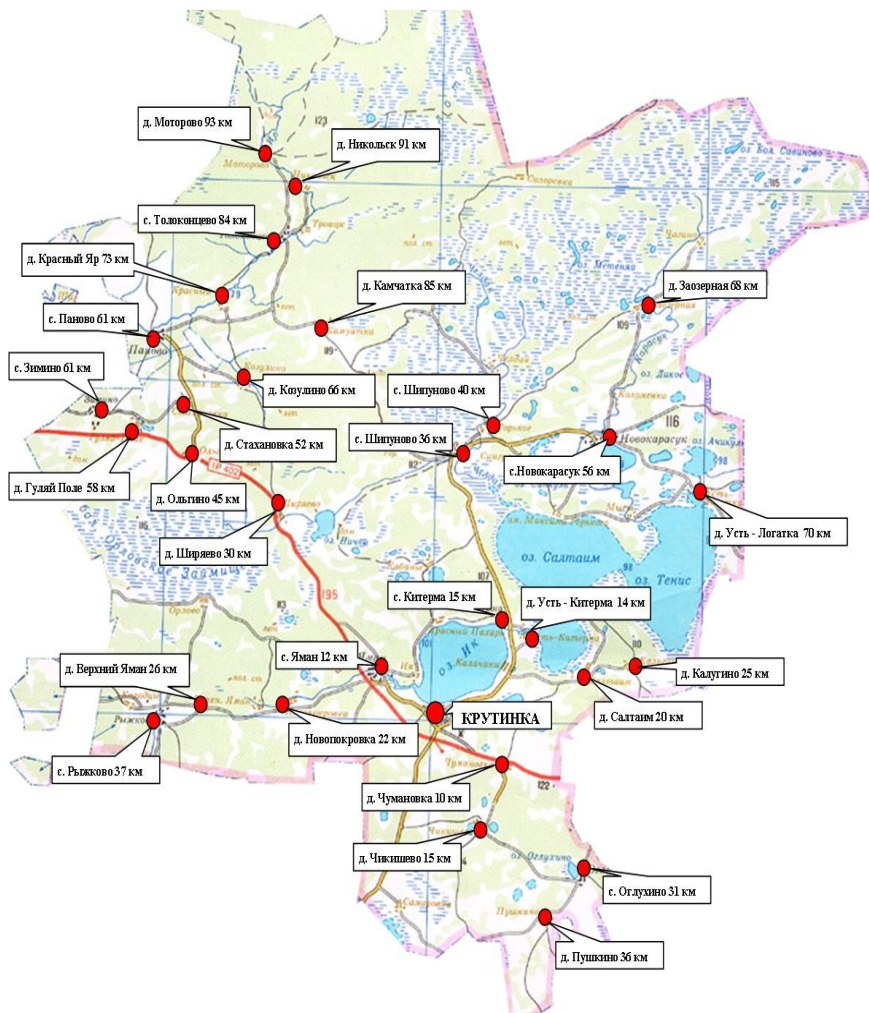
География и природа



Климат района типично континентальный. Территория района входит в умеренно теплый, умеренно увлажненный район. Основными его чертами являются суровая холодная зима, теплое непродолжительное лето, короткие весна и осень, резкие колебания температуры в течение года, месяца и даже суток.

Абсолютная годовая амплитуда колебаний температуры достигает 80-86⁰С. Среднемесячная температура января, самого холодного месяца, минус 13,4⁰С - минус 25,8⁰С; июля, самого теплого месяца плюс 16,5⁰С - плюс 21,5⁰С. Среднегодовая температура колеблется от минус 1,2⁰С до плюс 2,6⁰С.

Крутинский муниципальный район Омской области



- Административный центр – посёлок городского типа Крутинка.
- Год образования района – 1924 год.
- Численность населения на 1 января 2024 года – 13,9 тыс. человек.
- Площадь – 5,7 тыс. кв.км.
- Расстояние от района до областного центра – 189 км.
- Административно-территориальное деление: 1 городское и 9 сельских поселений, 47 населенных пунктов.
- Вид транспортного сообщения: автотранспортное сообщение.

Немного истории и культуры

История заселения территории нынешнего Крутинского района начинается с 1758 года, когда поручик Бутенев обследовал Абатскую степь и нашел пригодные для поселения места. К лету 1760 года на берегу речки Крутой была основана деревня Крутинка. Заселяли ее крестьяне из ближних Ялutorовского района и Викуловской слободы. Численность жителей Крутинки увеличилась за счет ссыльных и переселенцев из Черниговской, Полтавской и других губерний России и Украины.

Немного истории и культуры

Сохранена сеть учреждений культуры района, по состоянию на 01.01.2024 г. на территории района функционируют МБУК «Крутинская централизованная клубная система» (30 учреждений), МБУК «Крутинская межпоселенческая библиотека» (18 общедоступных муниципальных библиотек), МБУК «Крутинский историко-краеведческий музей», МБоУДОд «Крутинская детская школа искусств».

Экономика района

Основой экономики Крутинского района является производство продукции сельского хозяйства. Продолжена работа по техническому перевооружению организаций агропромышленного комплекса Крутинского муниципального района (ЗАО «Имени Кирова»).

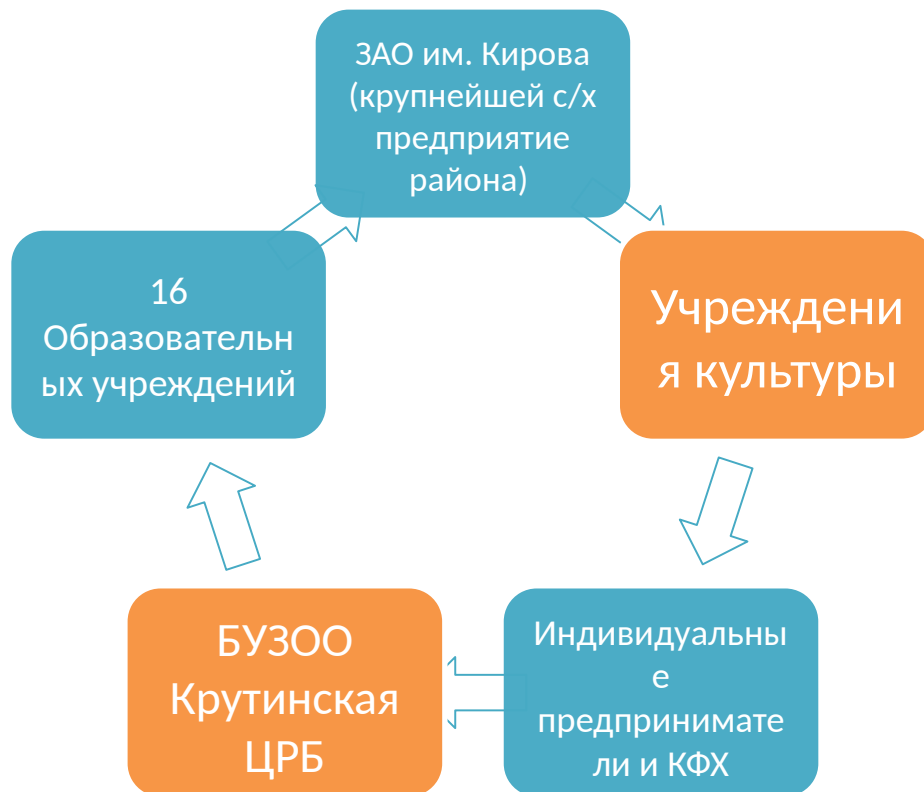
Стабилизирована ситуация на рынке труда, что, в свою очередь, обусловило улучшение показателей уровня жизни населения. Устойчивую тенденцию к росту (около 7 % ежегодно) имеет заработная плата работников крупных и средних организаций, в том числе агропромышленного комплекса района.

Ведётся жилищное строительство как многоквартирного, так и индивидуального жилья. В сферах образования и культуры, постоянно ведётся работа по укреплению материально-технической базы и развитию кадрового потенциала.

Экономика района

- В 2023 году число субъектов малого и среднего предпринимательства в расчёте на 10 тыс. человек населения составило 125 единиц, изменение показателя в сторону увеличения на произошло в связи с ростом количества зарегистрированных в районе в 2022 году субъектов на фоне снижения среднегодовой численности населения. Так среднегодовая численность населения района в 2022 году составляла 14,2 тыс. человек, в 2023 году 13,9 тыс. человек, снижение на 300 человек. По данным Единого реестра субъектов малого и среднего предпринимательства Федеральной налоговой службы России на 01.01.2024 в Крутинском муниципальном районе зарегистрировано 232 субъекта. На период 2025 - 2027 годов планируется, что при одинаковом количестве субъектов малого и среднего предпринимательства на фоне ежегодного снижения численности населения в количестве 200 - 300 человек, будет происходить небольшой рост по данному показателю.
- По итогам 2023 года доля среднесписочной численности работников малых и средних предприятий в среднесписочной численности работников всех предприятий и организаций составила 25 % или в среднем за 2023 год 990 человек. По сравнению с 2022 годом рост доли среднесписочной численности работников малых и средних предприятий в общей среднесписочной численности связан со снижением количества занятых в предприятиях и учреждениях всех форм собственности на территории района в 2023 году.
- В плановый период прогнозируется небольшое увеличение числа занятых в предпринимательстве, в связи с планируемыми мероприятиями поддержки самих субъектов предпринимательства, в том числе, на основании социального контракта.

Потенциальные работодатели в районе



Культурно-массовые мероприятия в районе

Гордость
района -
Крутинский
народный
хор

Посещение
историческо
го музея

Крутинский муниципальный район Омской области

Чем привлекателен наш район для переселения



Уникальной природой

- На нашей территории находятся три самых больших озера Омской области
- Чистый и свежий воздух при значительном удалении от промышленных предприятий



Трудоустройством

- В ЗАО им. Кирова ощущается острая нехватка кадров
- Многие организации и частный сектор так же нуждаются в рабочей силе



Социальной инфраструктурой

- Имеется ведомственное и муниципальное жильё, а так же общежития при организации
- Возможность устройства детей в детские сады и школы

Результаты реализации программы переселения на территории района



Крутинский муниципальный район Омской области

Социальная
значимость
реализации
программы
переселения

Крутинский муниципальный район Омской области

Контакты для получения дополнительной информации

Администрация Крутинского муниципального района Омской области

- Адрес: 646130, Омская область, Крутинский район, р.п. Крутинка, ул. Ленина, д. 9
- Телефон: 8(38167)2-15-33

Крутинский отдел Межрайонного Управления Министерства труда и социального развития Омской области № 3

- Адрес: 646130, Омская область, Крутинский район, р.п. Крутинка, ул. Кооперативная, д. 2
- Телефон: 8(38167)2-19-53, 8(38167)2-44-15